



**КОМИТЕТ ИМУЩЕСТВЕННЫХ ОТНОШЕНИЙ
АДМИНИСТРАЦИИ ПЕРМСКОГО МУНИЦИПАЛЬНОГО ОКРУГА**

РЕШЕНИЕ

о размещении объектов № 884

Пермский край
Пермский муниципальный округ

07.04.2025

Комитет имущественных отношений администрации Пермского муниципального округа разрешает Акционерному обществу «Газпром газораспределение Пермь» (ИНН 5902183841, ОГРН 1025900512670, почтовый адрес: 614000, г. Пермь, ул. Петропавловская, 43)

размещение объекта «Газопровод давлением до 1,2 Мпа, для размещения которого не требуется разрешения на строительство»

на землях муниципальной собственности.

на срок 1 год

Местоположение: рядом с домом по адресу: Пермский край, Пермский муниципальный округ, д. Мартьяново, кад. № 59:32:3480001:1310.

Приложение: схема предполагаемых к использованию земель или части земельного участка.

Особые условия использования:

1) При размещении газопровода учесть параметры ширины проезда улично-дорожной сети, во избежание сужения полосы отвода дороги.

2) При условии получения разрешения на производство земляных работ.

Заместитель председателя комитета



М.В. Королева

Схема предполагаемых к использованию земель или части земельного участка

Объект: Газопровод давлением до 1,2 Мпа включительно, для размещения которого не требуется разрешения на строительство

Местоположение: рядом с домом по адресу: Пермский край, Пермский муниципальный округ, д. Мартьяново, кад.№59:32:3480001:1310

Площадь земель или части земельного участка, кв.м.: 1209

Категория земель: земли населенных пунктов

Вид разрешенного использования: -

Описание границ смежных землепользователей:


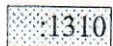


От точки n1 до точки n2 - земельный участок с кадастровым номером 59:32:3480001:1310


От точки n2 до точки n1 - земельный участок с кадастровым номером 59:32:3480001:4382

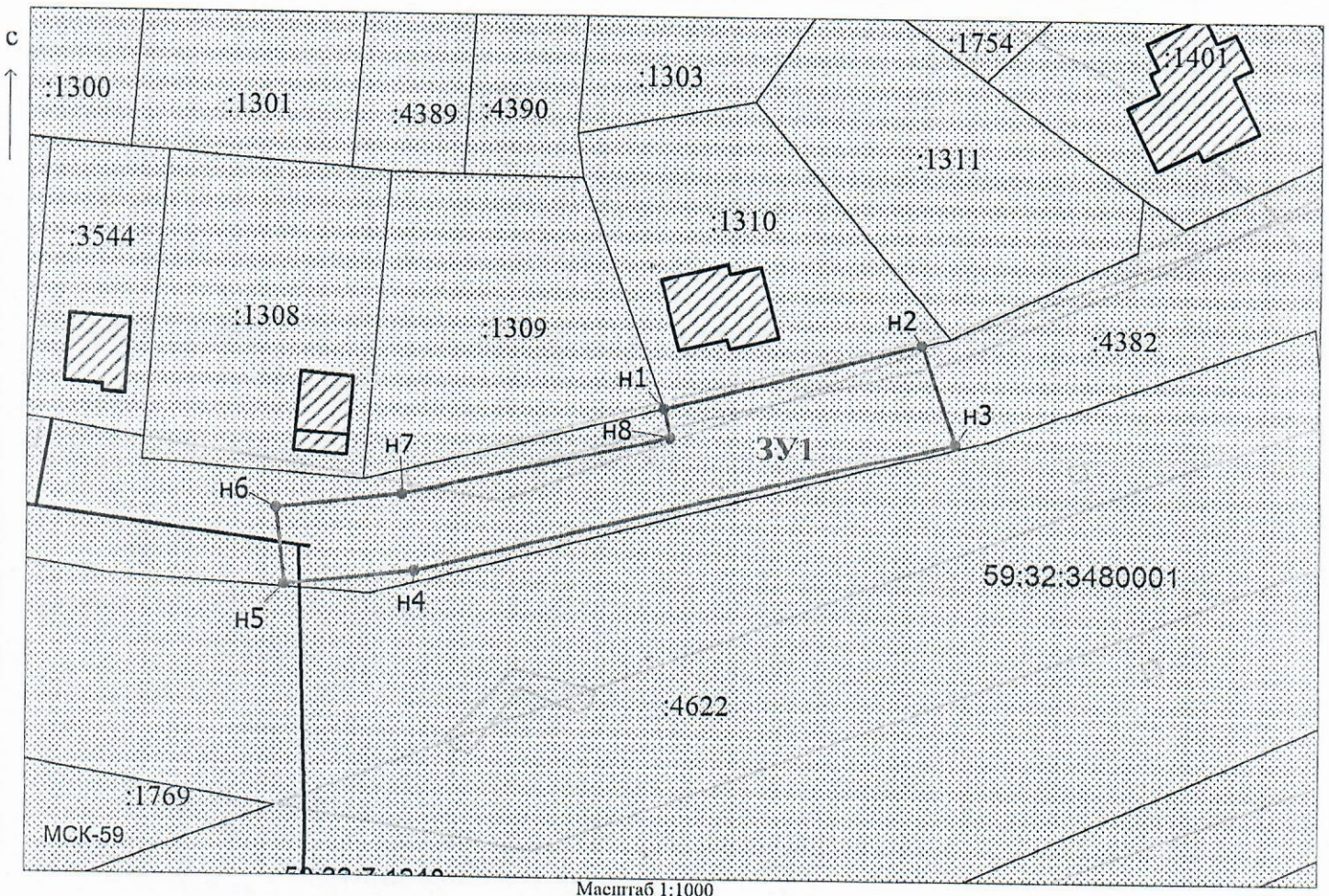
Каталог координат, м

№ точки границы	X	Y
n1	510868.78	2239560.95
n2	510878.22	2239597.97
n3	510864.01	2239602.93
n4	510844.83	2239525.19
n5	510842.65	2239506.38
n6	510853.58	2239505.11
n7	510855.69	2239523.32
n8	510864.51	2239561.94

Условные обозначения:

-  - предполагаемый участок земель, на которых планируется размещение объекта
-  :1310 - границы и номер земельного участка, сведения о которых внесены в ЕГРН
-  - границы объекта капитального строит-ва, сведения о котором внесены в ЕГРН
-  - граница кадастрового квартала

-  - зоны с особыми условиями использования территории, сведения о которых внесены в ЕГРН
- :ЗУ1 - обозначение запрашиваемого земельного участка
- n1 - характерная точка границ земель или части земельного участка
- 59:32:3480001 - номер кадастрового квартала



Масштаб 1:1000

Заявитель: *Д.Х. Киямова* / Киямова Д.Х.
(подпись, расшифровка подписи)

МП

(для юридических лиц и индивидуальных предпринимателей)